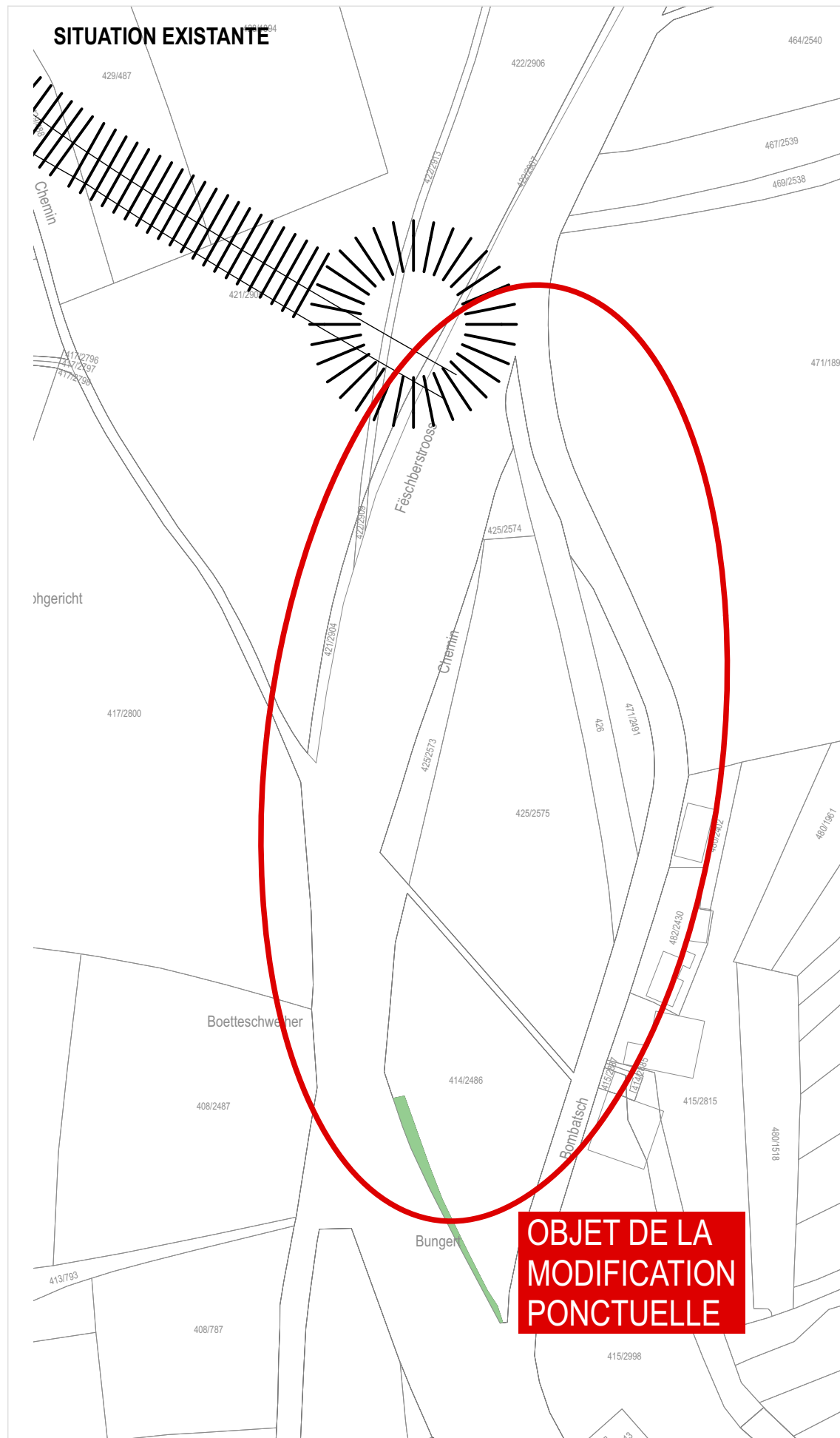
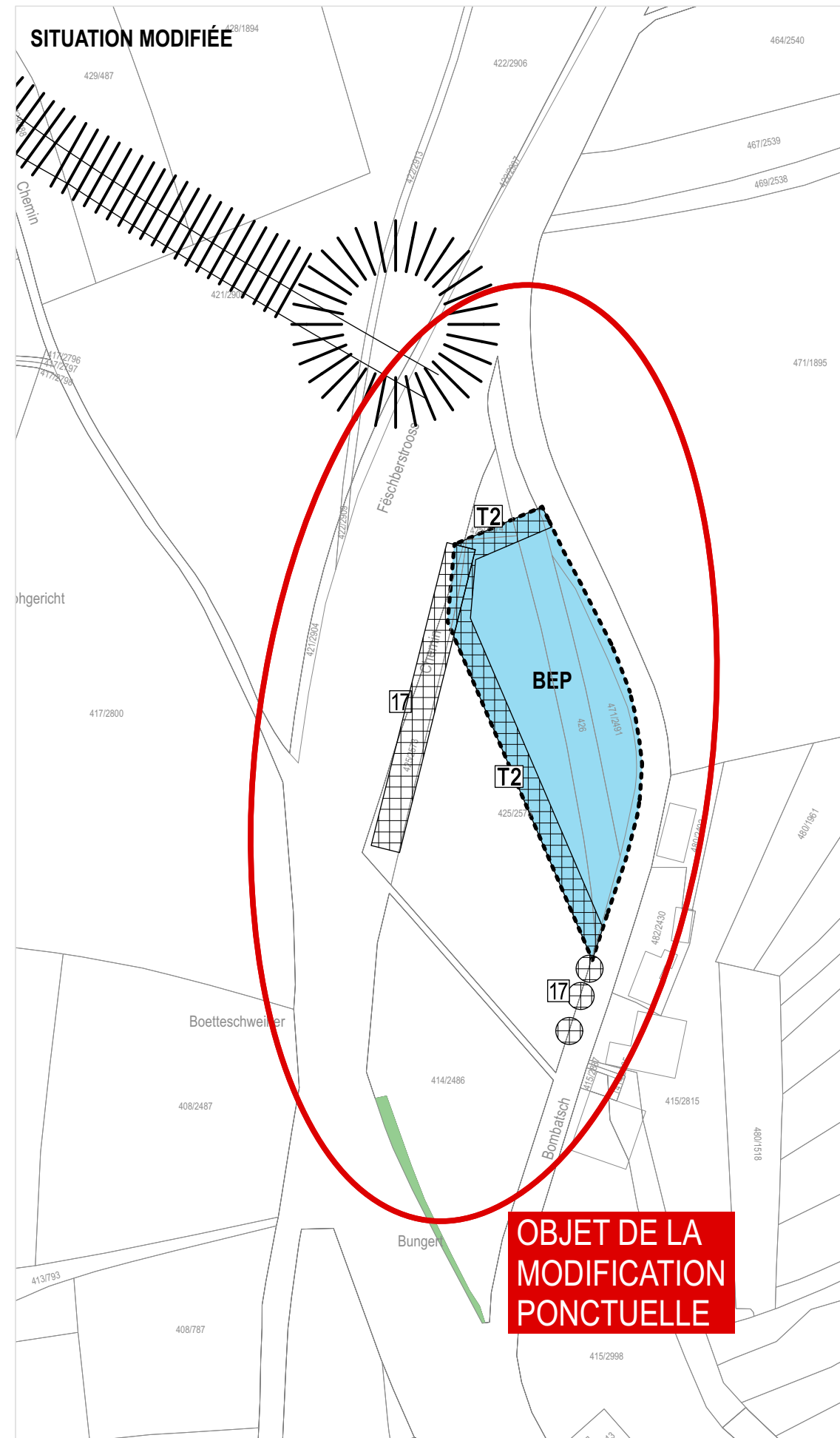


© ORIGINE FOND DE PLAN - DROITS RESERVES A L'ETAT DU GRAND-DUCHE DE LUXEMBOURG-COPIE ET REPRODUCTION INTERDITES - PHOTOGRAPHIES AERIENNES 2010 / PLAN CADASTRAL NUMERISE PCF 028+058+086 DU 2018



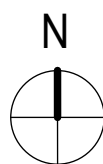
**OBJET DE LA
MODIFICATION
PONCTUELLE**



**OBJET DE LA
MODIFICATION
PONCTUELLE**

LEGENDE

FOND DE PLAN	
	BATIMENT EXISTANT
	LIMITE PARCELLAIRE
	LIMITE DU TERRITOIRE COMMUNAL
	TOPONYME
	N° DU PARCELLE
PLAN D'AMENAGEMENT GENERAL (PAG)	
ZONES DE BASE	
Zones urbanisées ou destinées à être urbanisées	Zones de sport et de loisir
Zones d'habitation	Zone de gares ferroviaires et routières
Zones mixtes	
Zones d'activités	
	Zone verte
Zones commerciales	
Zones spéciales	
ZONES SUPERPOSEES	
	Zone soumise à un plan d'aménagement particulier "nouveau quartier"
	Zone d'aménagement diffère
	Zone d'urbanisation prioritaire
Zones de servitude "urbanisation"	
	zone de servitude "urbanisation" - Intégration paysagère
	zone de servitude "urbanisation" - Tampon 1
	zone de servitude "urbanisation" - Tampon 2
	zone de servitude "urbanisation" - non edificandi
	zone de servitude "urbanisation" - Cours d'eau
	zone de servitude "urbanisation" - Art. 17
Zone de servitude "couloirs et espaces réservés"	
	couloir pour projets routiers ou ferroviaires
Secteurs et éléments protégés d'intérêt communal	
	secteur protégé de type "environnement construit"
	construction à conserver
	patrimoine à conserver
	alignement d'une construction existante à préserver
	garbit d'une construction existante à préserver
ZONES OU ESPACES DEFINIS EN EXECUTION DE DISPOSITIONS SPECIFIQUES RELATIVES	
	à l'aménagement du territoire
	station GSM selon PDS "Stations de base pour réseaux publics et communications mobiles"
	à la protection de la nature et des ressources naturelles
	à la protection des sites et monuments nationaux
	à la gestion de l'eau
Informations complémentaires à être indicatif	
	Biotopes
	Mesures en rapport avec les "continues écologiques"
	Mesures compensatoires



COMMUNE DE CLERVAUX - 1 / 2 500

MODIFICATION PONCTUELLE DU PAG CLERVAUX "CENTRE CORPS GRAND-DUCAL D'INCENDIE ET DE SECOURS" – MARNACH – PAG VERSIONS ACTUELLE ET MODIFIEE

ARGE Dewey Muller Partnerschaft mbB Architekten Stadtplaner | Zilplan s.à.r.l. Urbanisme & Aménagement du Territoire

DATE	N° PROJET	N° PLAN
14.02.2023	1140-24	MP-C-20-SAM