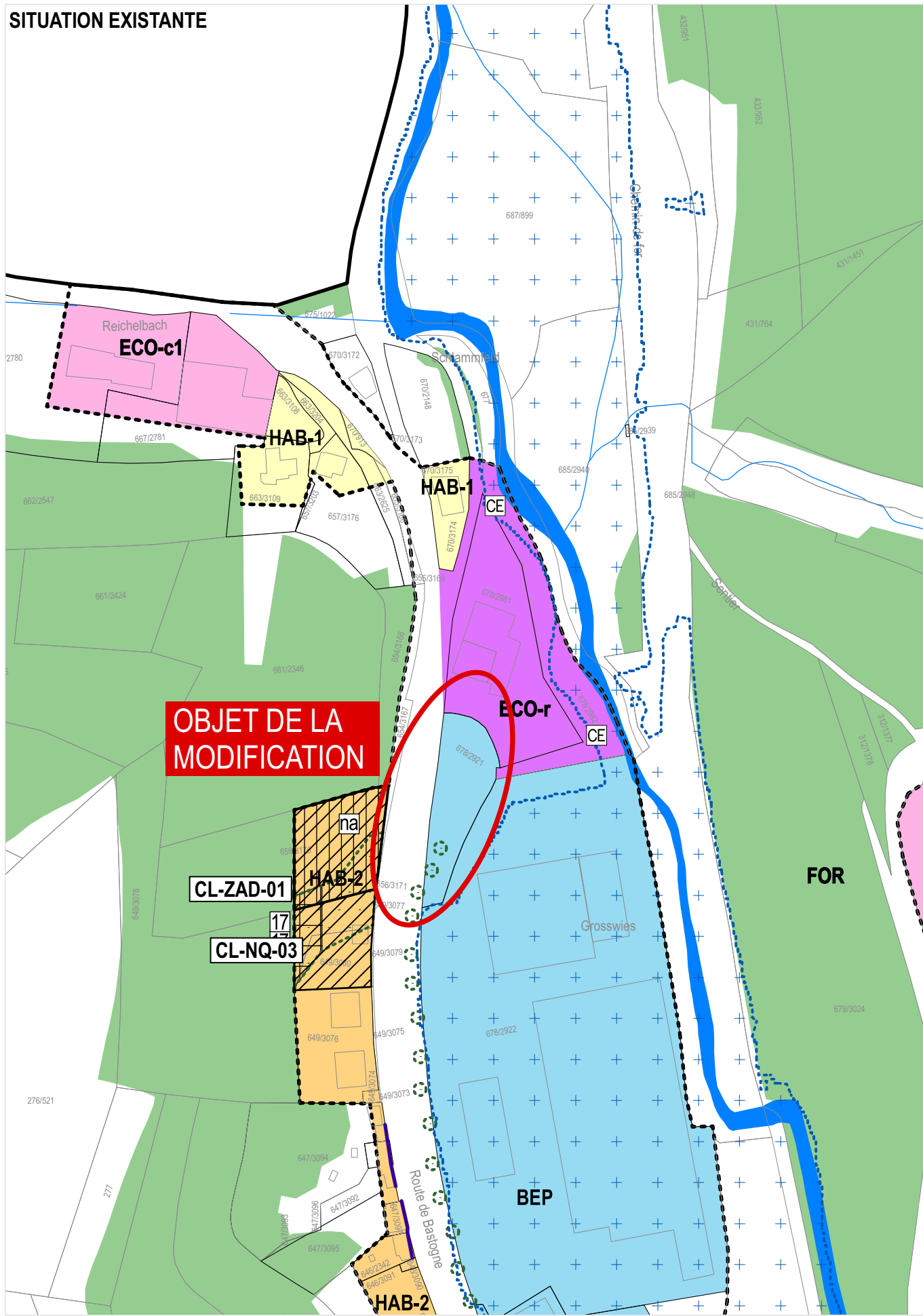
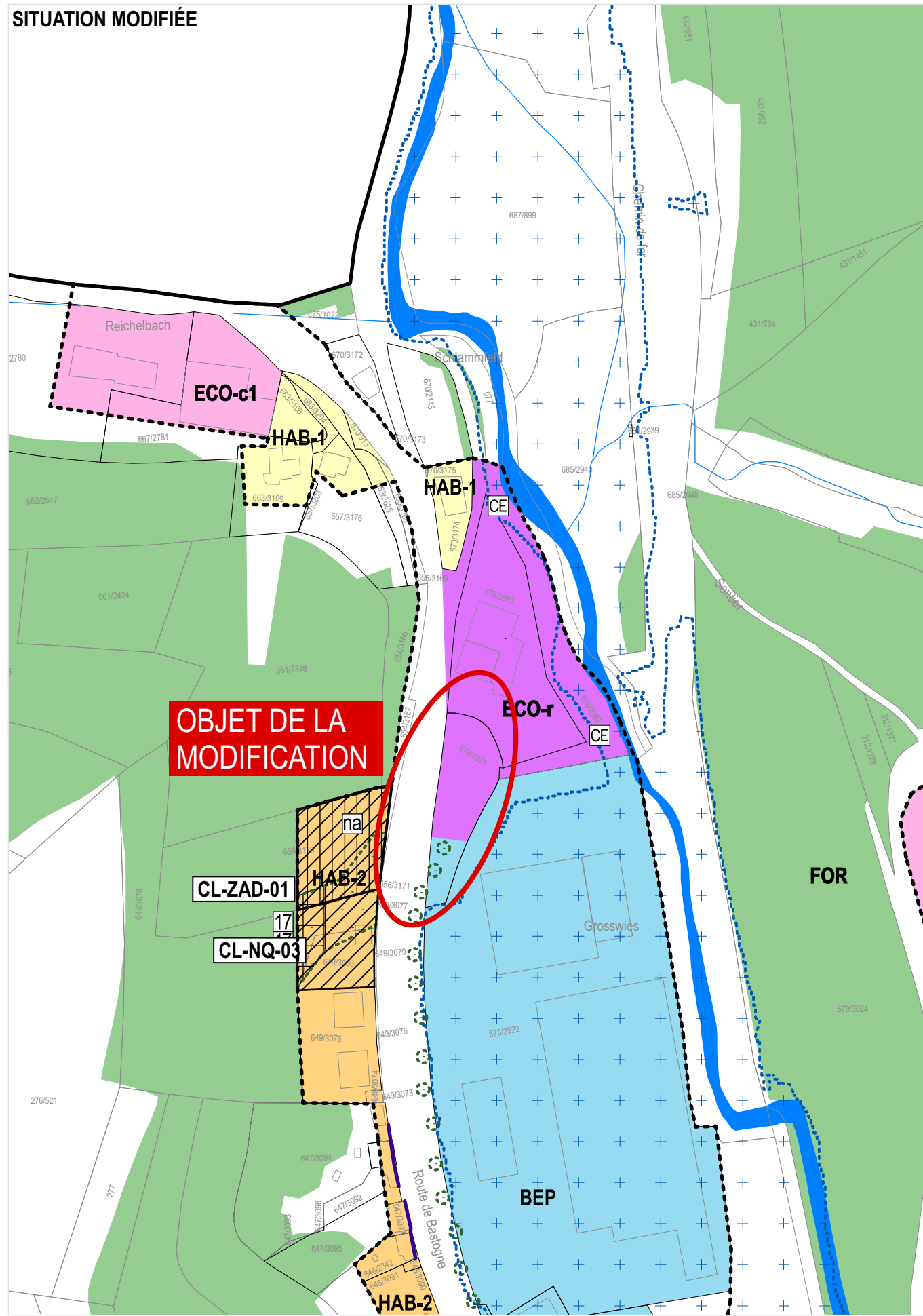


© ORIGINE FOND DE PLAN : DROITS RÉSERVÉS À L'ÉTAT DU GRAND-DUCHÉ DE LUXEMBOURG-COPIE ET REPRODUCTION INTERDITES - PHOTOGRAPHIES AÉRIENNES 2010 / PLAN CADASTRAL NUMÉRISÉ PCF 028+058+086 DU 2018

SITUATION EXISTANTE

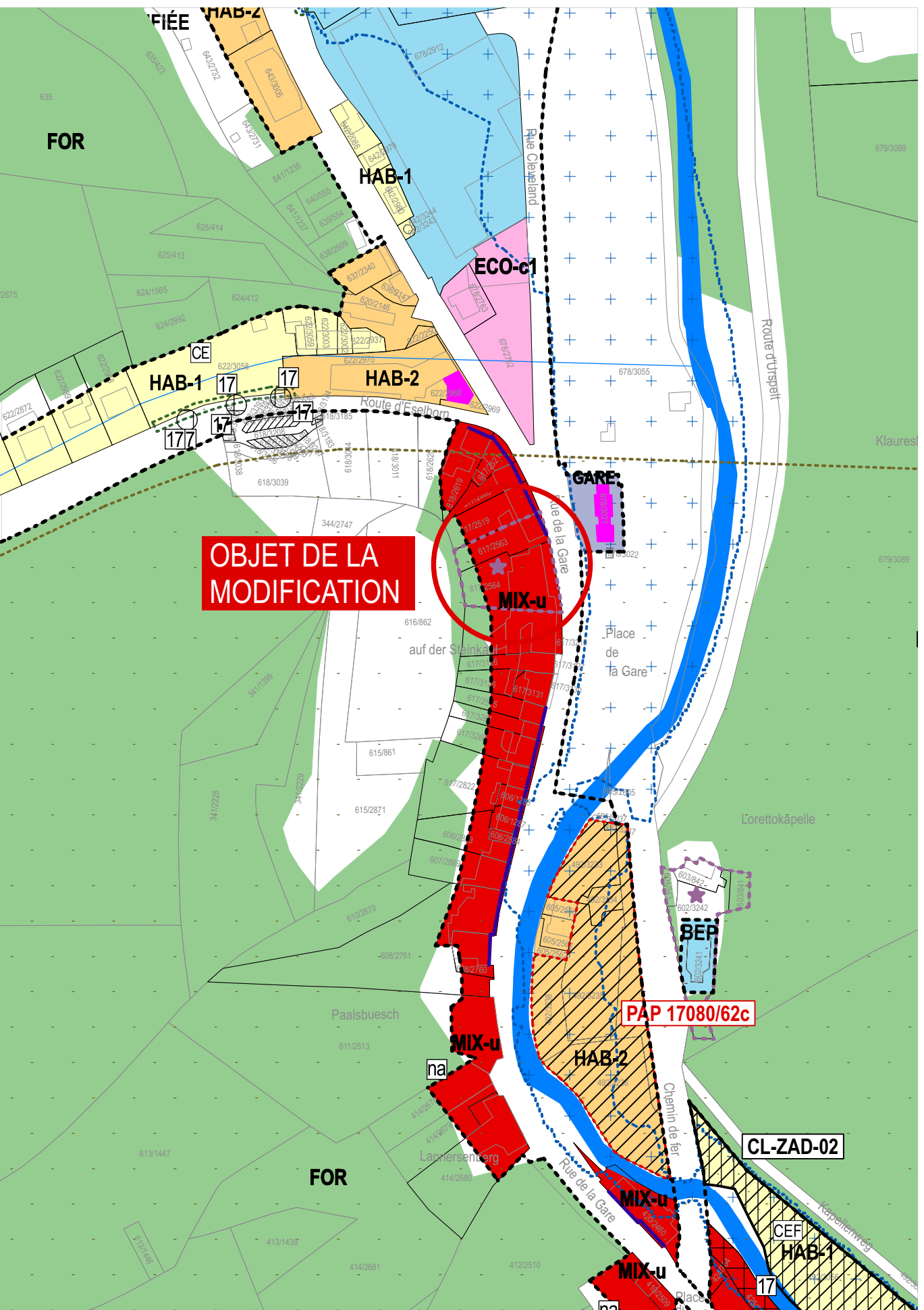
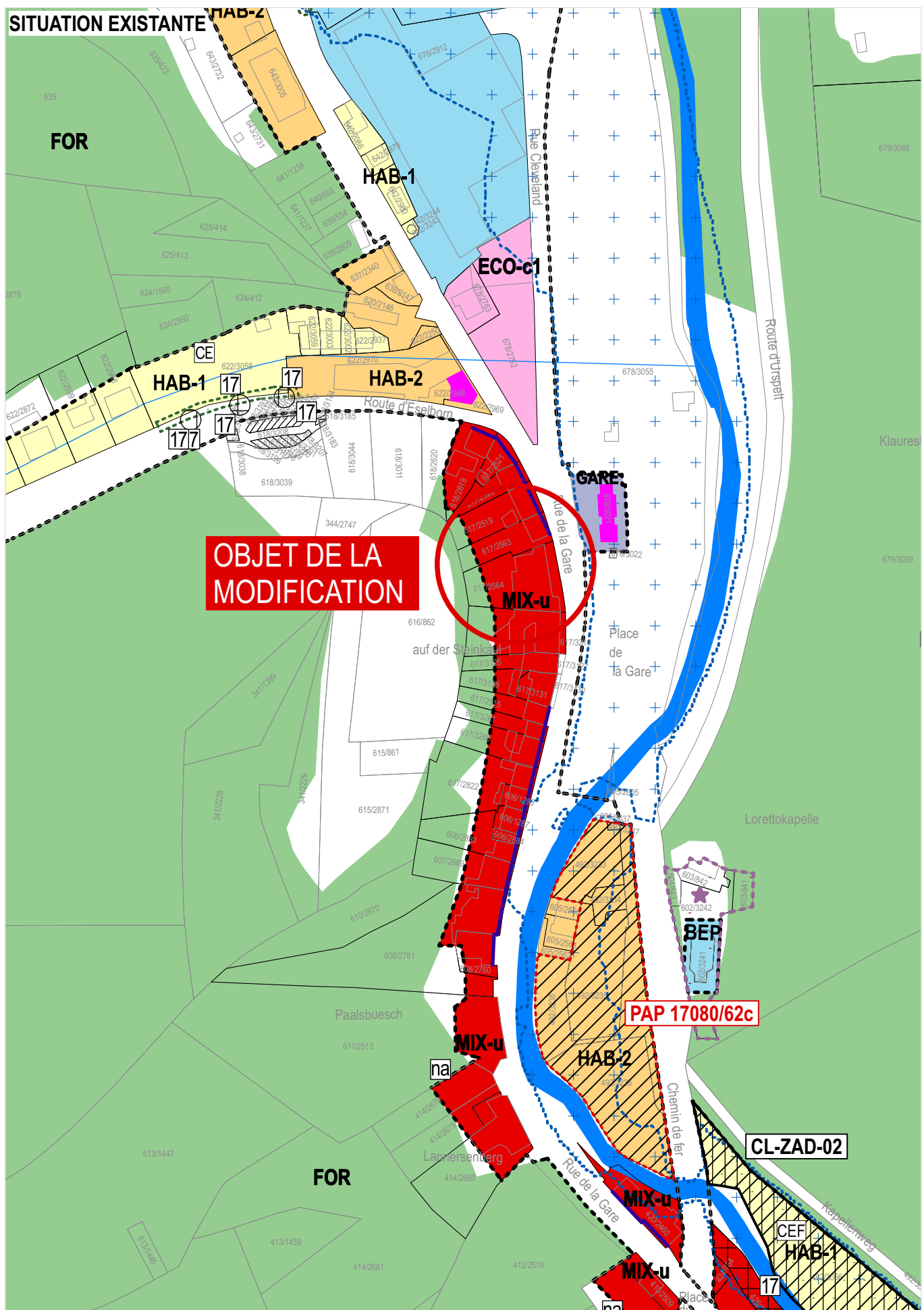


SITUATION MODIFIÉE



FOND DE PLAN	
PLAN CADASTRAL NUMÉRISÉ (PCF 028+058+086 DU 2018)	
	BATIMENT EXISTANT
	LIMITE PARCELLAIRE
	LIMITE DU TERRITOIRE COMMUNAL
	TOPONYME
	N° DU PARCELLE
INFORMATIONS COMPLÉMENTAIRES BD-TOPO (A TITRE INDICATIF)	
	RIVIERE / ETANG / SURFACE HYDROGRAPHIQUE
	RUISSEAU / COURS D'EAU
PLAN D'AMÉNAGEMENT GÉNÉRAL (PAG)	
ZONES DE BASE	
Zones urbanisées ou destinées à être urbanisées	
	zone d'habitation 1
	zone d'habitation 2
Zones mixtes	
	zone mixte urbaine
	zone mixte villageoise
	zone mixte rurale
	Zone de bâtiments et équipements publics
Zones d'activités	
	zone d'activités économiques communale type 1
	zone d'activités économiques communale type 2
	zone d'activités économiques régionale
	Zone commerciale
Zones spéciales	
	zone spéciale-ASSA
	zone spéciale-SYP
	Zone de gares ferroviaires et routières
Zones de sport et de loisirs	
	zone de sport et de loisirs - Camping
	zone de sport et de loisirs - Golf
	zone de sport et de loisirs - Jeunesse
	zone de sport et de loisirs - Jeux
	zone de sport et de loisirs - Sport
	zone de sport et de loisirs - Vacances
	zone de sport et de loisirs - Robbesscheir
	Zone de jardins familiaux
Zone verte	
	zone agricole
	zone forestière
	zone de parc public
	zone de verdure
	Délimitation de la zone verte
ZONES SUPERPOSEES	
	Zone soumise à un plan d'aménagement particulier "nouveau quartier"
	Zone d'aménagement différé
	Zone d'urbanisation prioritaire
Zones de servitude "urbanisation"	
	zone de servitude "urbanisation" - Intégration paysagère
	zone de servitude "urbanisation" - Tampon
	zone de servitude "urbanisation" - non aedificandi
	zone de servitude "urbanisation" - Cours d'eau
	zone de servitude "urbanisation" - Art. 17
Zone de servitude "couloirs et espaces réservés"	
	couloir pour projets routiers ou ferroviaires
Secteurs et éléments protégés d'intérêt communal	
	secteur protégé de type "environnement construit"
	construction à conserver
	petit patrimoine à conserver
	alignement d'une construction existante à préserver
	gabarit d'une construction existante à préserver
ZONES OU ESPACES DÉFINIS EN EXECUTION DE DISPOSITIONS SPECIFIQUES RELATIVES	
	à l'aménagement du territoire
	station GSM selon PDS "Stations de base pour réseaux publics et communications mobiles"
	à la protection de la nature et des ressources naturelles
	à la protection des sites et monuments nationaux
	à la gestion de l'eau
Informations complémentaires à titre indicatif	
	Biotopes
	Mesures en rapport avec les "continuous ecological functions"
	Mesures compensatoires

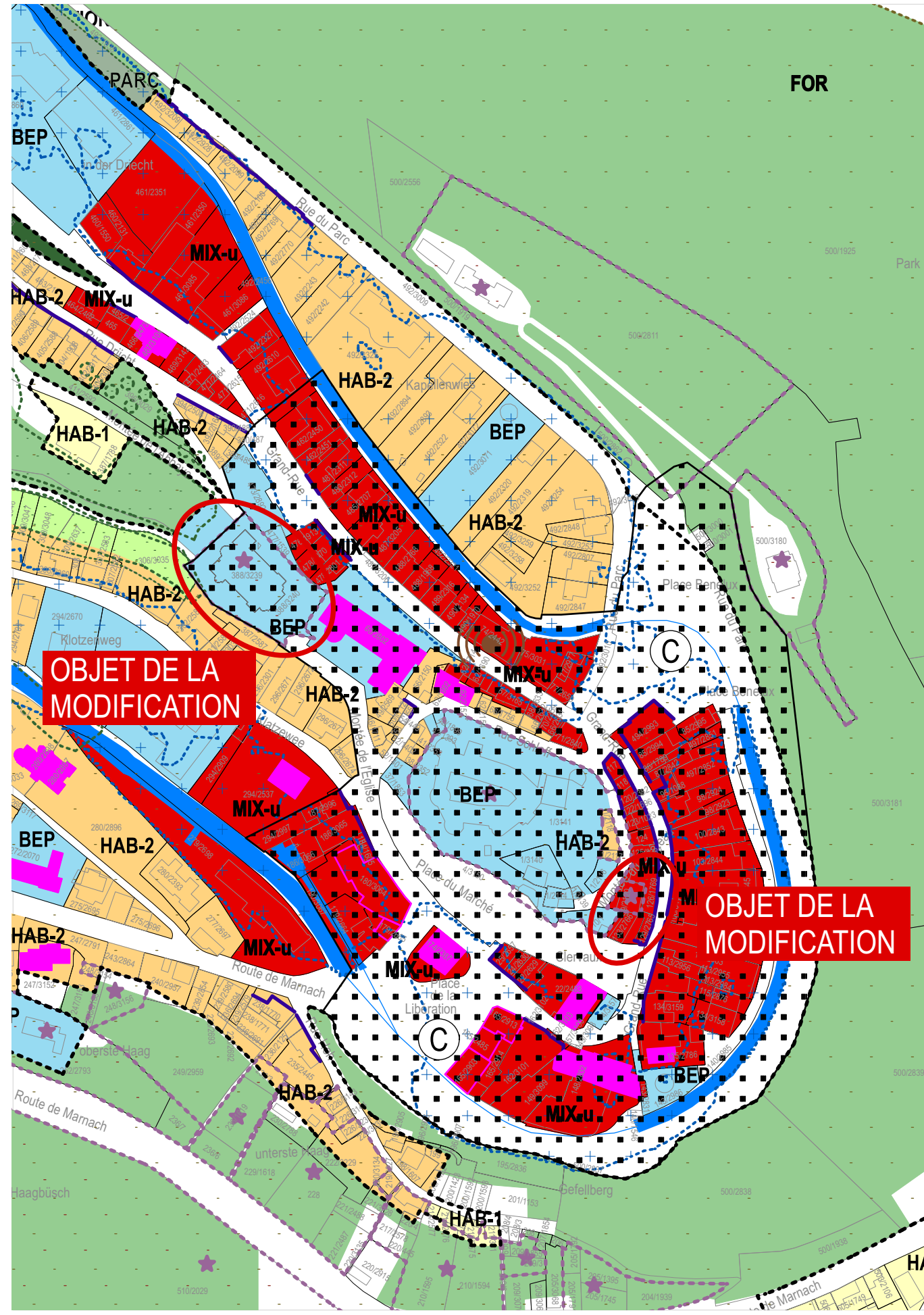
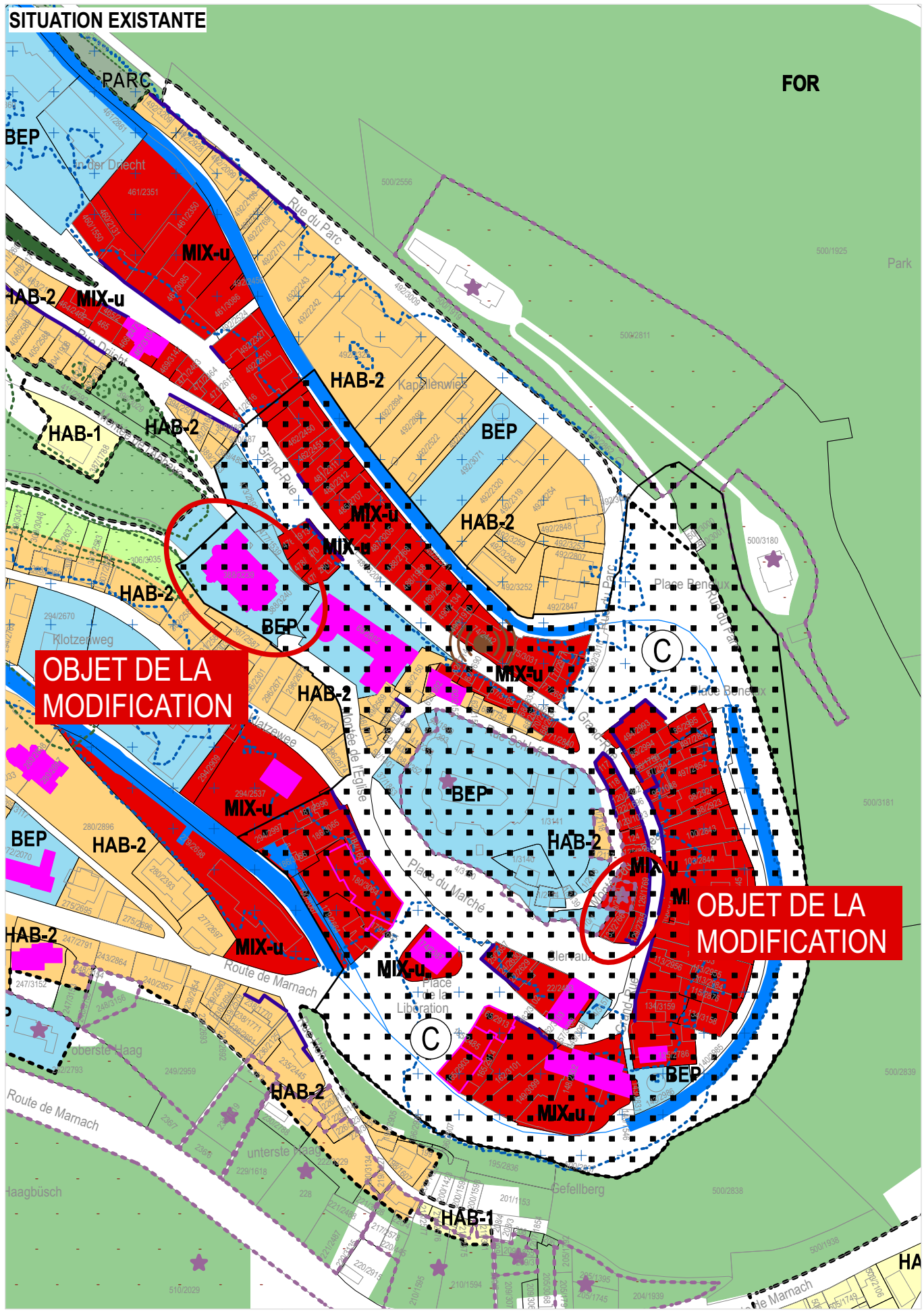
© ORIGINE FOND DE PLAN : DROITS RÉSERVÉS À L'ÉTAT DU GRAND-DUCHÉ DE LUXEMBOURG-COPIE ET REPRODUCTION INTERDITES - PHOTOGRAPHIES AÉRIENNES 2010 / PLAN CADASTRAL NUMÉRISÉ PCF 028+058+086 DU 2018



LEGENDE

FOND DE PLAN	
PLAN CADASTRAL NUMÉRISÉ (PCF 028+058+086 DU 2018)	
	BATIMENT EXISTANT
	LIMITE PARCELLAIRE
	LIMITE DU TERRITOIRE COMMUNAL
	um Pläsch
	TOPONYME
	N° DU PARCELLE
INFORMATIONS COMPLÉMENTAIRES BD-TOPO (A TITRE INDICATIF)	
	RIVIERE / ETANG / SURFACE HYDROGRAPHIQUE
	RUISSEAU / COURS D'EAU
PLAN D'AMÉNAGEMENT GÉNÉRAL (PAG)	
ZONES DE BASE	
Zones urbanisées ou destinées à être urbanisées	
	HAB-1 zone d'habitation 1
	HAB-2 zone d'habitation 2
Zones mixtes	
	MIX-u zone mixte urbaine
	MIX-v zone mixte villageoise
	MIX-r zone mixte rurale
	BEP Zone de bâtiments et équipements publics
Zones d'activités	
	ECO-c1 zone d'activités économiques communale type 1
	ECO-c2 zone d'activités économiques communale type 2
	ECO-r zone d'activités économiques régionale
	COM Zone commerciale
Zones spéciales	
	ASSA zone spéciale-ASSA
	SYNP zone spéciale-SYNP
	GARE Zone de gares ferroviaires et routières
	ZSL Zone de sport et de loisirs
	ZSL-C zone de sport et de loisirs - Camping
	ZSL-G zone de sport et de loisirs - Golf
	ZSL-J zone de sport et de loisirs - Jeunesse
	ZSL-S zone de sport et de loisirs - Sport
	ZSL-V zone de sport et de loisirs - Vacances
	ZSL-R zone de sport et de loisirs - Robbesscheier
	JAR Zone de jardins familiaux
Zone verte	
	AGR zone agricole
	FOR zone forestière
	PPARC zone de parc public
	VER zone de verdure
	--- Délimitation de la zone verte
ZONES SUPERPOSÉES	
	PPA Zone soumise à un plan d'aménagement particulier "nouveau quartier"
	ZAD Zone d'aménagement différencié
	ZUP Zone d'urbanisation prioritaire
Zones de servitude "urbanisation"	
	ZSU-IP zone de servitude "urbanisation" - Intégration paysagère
	ZSU-T zone de servitude "urbanisation" - Tampon
	ZSU-N zone de servitude "urbanisation" - non aedificandi
	ZSU-C zone de servitude "urbanisation" - Cours d'eau
	ZSU-A zone de servitude "urbanisation" - Art. 17
Zone de servitude "couloirs et espaces réservés"	
	ZSER Zone de servitude "couloirs et espaces réservés" couloir pour projets routiers ou ferroviaires
Secteurs et éléments protégés d'intérêt communal	
	SC Secteur protégé de type "environnement construit" construction à conserver
	P petit patrimoine à conserver
	A alignement d'une construction existante à préserver
	G gabarit d'une construction existante à préserver
ZONES OU ESPACES DÉFINIS EN EXECUTION DE DISPOSITIONS SPÉCIFIQUES RELATIVES	
	AT à l'aménagement du territoire
	ST station GSM selon PDS "Stations de base pour réseaux publics et communications mobiles"
	PN à la protection de la nature et des ressources naturelles
	PS à la protection des sites et monuments nationaux
	GE à la gestion de l'eau
Informations complémentaires à titre indicatif	
	BIOTOPES Biotopes
	MEASURES Mesures en rapport avec les "continuous ecological functions"
	COMPENSATORY Mesures compensatoires

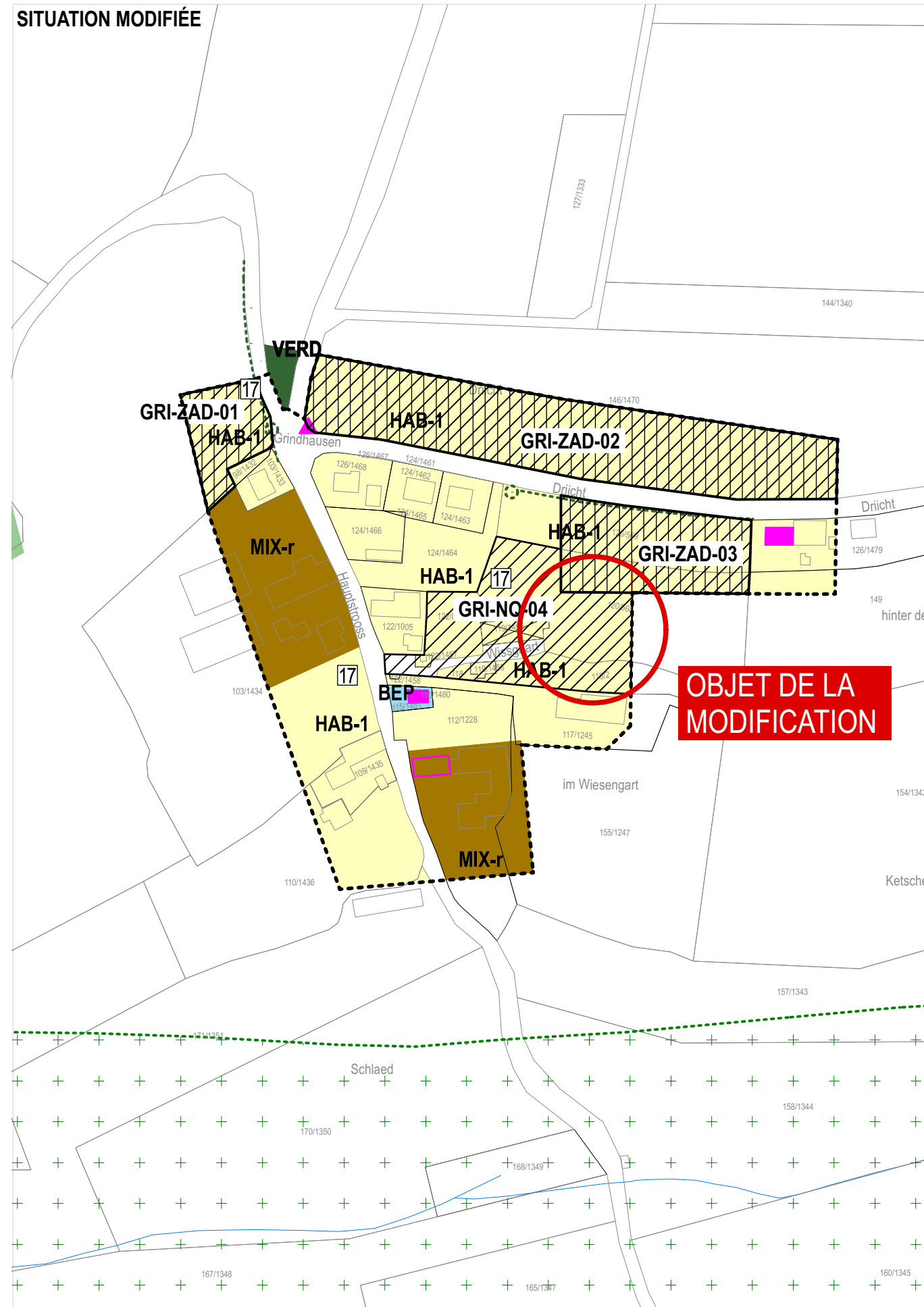
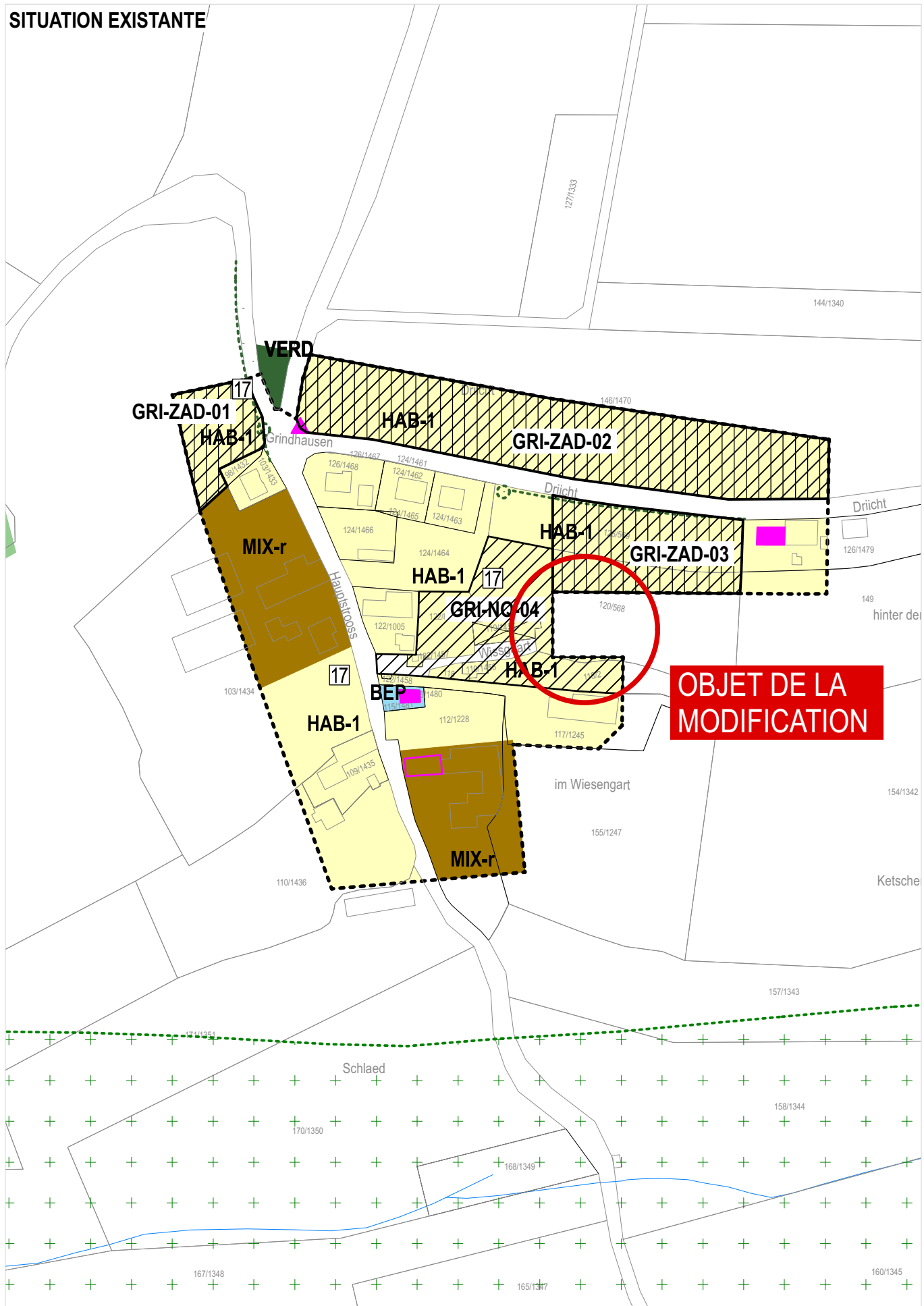
© ORIGINE FOND DE PLAN - DROITS RESERVES A L'ETAT DU GRAND-DUCHÉ DE LUXEMBOURG-COPIE ET REPRODUCTION INTERDITES - PHOTOGRAPHIES AERIENNES 2010 / PLAN CADASTRAL NUMERISE PCF 028+058+086 DU 2018



LEGENDE

FOND DE PLAN			
	BATIMENT EXISTANT		
	LIMITE PARCELLAIRE		
	LIMITE DU TERRITOIRE COMMUNAL		
	TOPONYME		
	N° DU PARCELLE		
INFORMATIONS COMPLEMENTAIRES BD-TOPO (A TITRE INDICATIF)			
	RIVIERE / ETANG / SURFACE HYDROGRAPHIQUE		
	RUISSEAU / COURS D'EAU		
PLAN D'AMENAGEMENT GENERAL (PAG)			
ZONES DE BASE			
Zones urbanisées ou destinées à être urbanisées			
	zone d'habitation 1		Zone de gares ferroviaires et routières
	zone d'habitation 2		Zones de sport et de loisirs
	zone mixte urbaine		zone de sport et de loisirs - Golf
	zone mixte villageoise		zone de sport et de loisirs - Jeunesse
	zone mixte rurale		zone de sport et de loisirs - Jeux
	Zone de bâtiments et équipements publics		zone de sport et de loisirs - Vacances
	zone d'activités économiques communale type 1		zone de sport et de loisirs - Robbesscheir
	zone d'activités économiques communale type 2		Zone de jardins familiaux
	zone d'activités économiques régionale		Zone verte
	Zone commerciale		zone agricole
	zone spéciale-ASSA		zone forestière
	zone spéciale-SYNP		zone de parc public
			zone de verdure
			--- Délimitation de la zone verte
ZONES SUPERPOSEES			
	Zone soumise à un plan d'aménagement particulier "nouveau quartier"		
	Zone d'aménagement différé		
	Zone d'urbanisation prioritaire		
Zones de servitude "urbanisation"			
	zone de servitude "urbanisation" - Intégration paysagère		
	zone de servitude "urbanisation" - Tampon		
	zone de servitude "urbanisation" - non aedificandi		
	zone de servitude "urbanisation" - Cours d'eau		
	zone de servitude "urbanisation" - Art. 17		
Zone de servitude "couloirs et espaces réservés"			
	couloir pour projets routiers ou ferroviaires		
Secteurs et éléments protégés d'intérêt communal			
	secteur protégé de type "environnement construit"		
	construction à conserver		
	petit patrimoine à conserver		
	alignement d'une construction existante à préserver		
	gabarit d'une construction existante à préserver		
ZONES OU ESPACES DEFINIS EN EXECUTION DE DISPOSITIONS SPECIFIQUES RELATIVES			
	à l'aménagement du territoire		
	station GSM selon PDS "Stations de base pour réseaux publics et communications mobiles"		
	à la protection de la nature et des ressources naturelles		
	à la protection des sites et monuments nationaux		
	à la gestion de l'eau		
Informations complémentaires à titre indicatif			
	Biotopes		
	Mesures en rapport avec les "continuous ecological functions"		
	Mesures compensatoires		

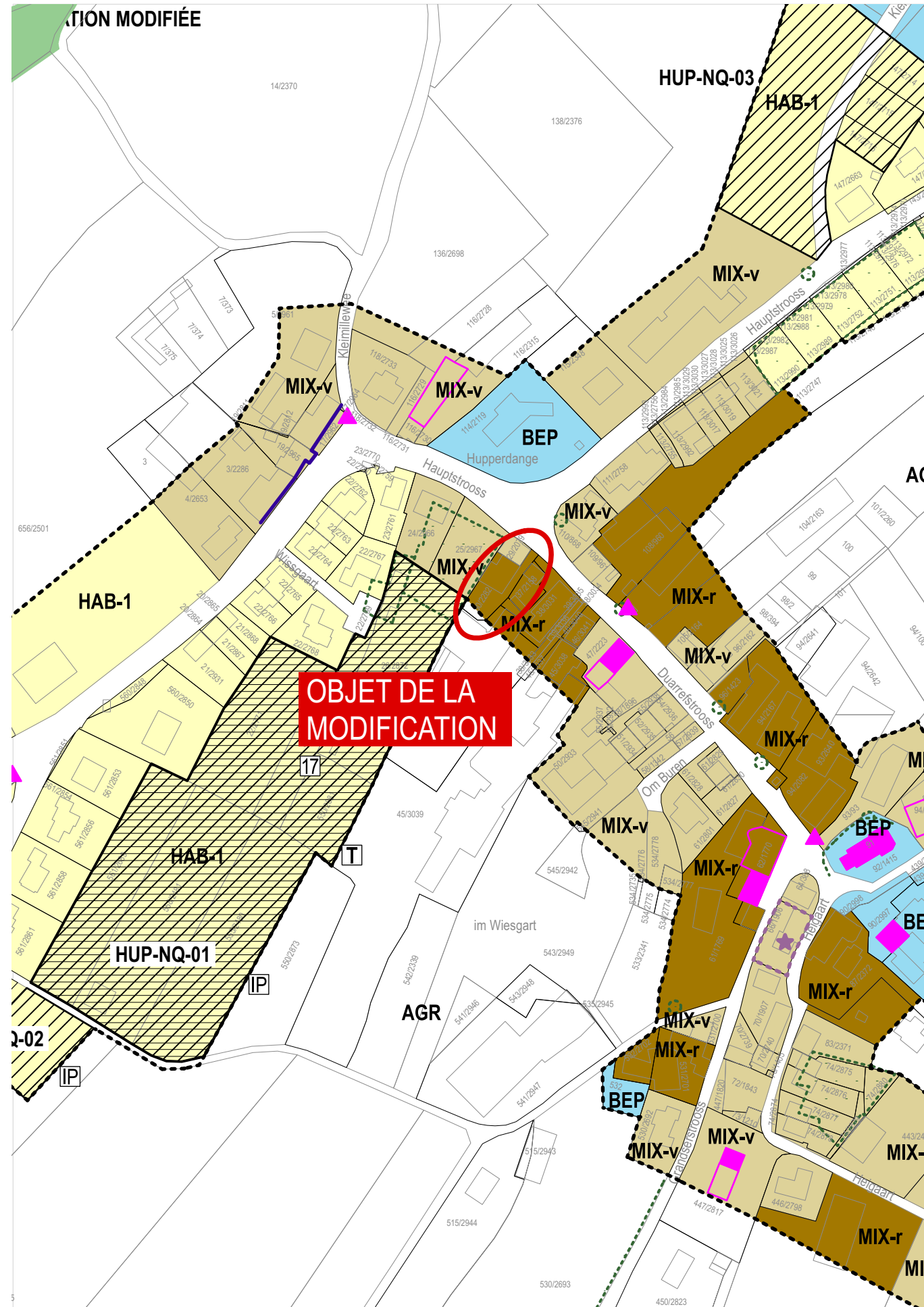
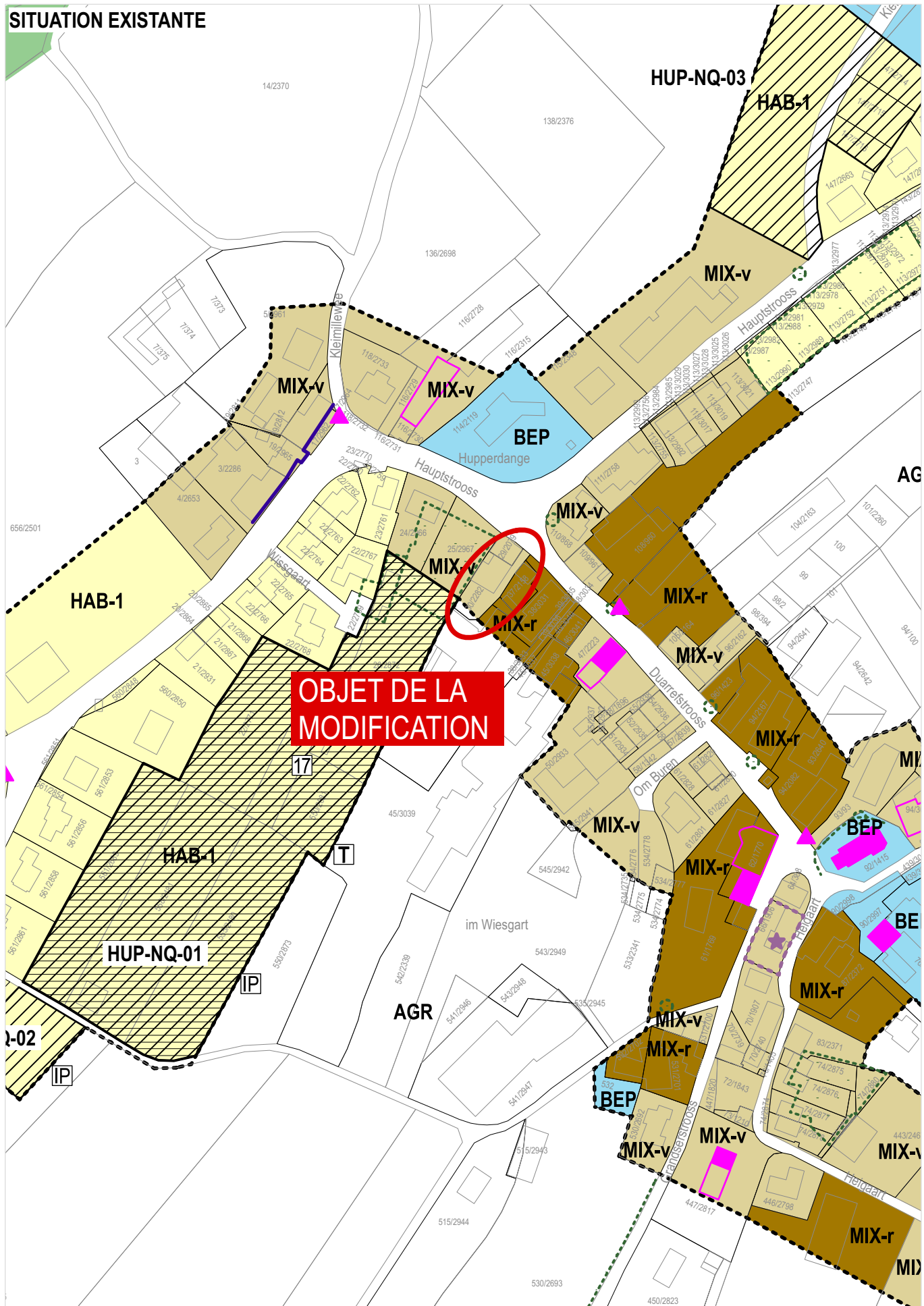
© ORIGINE FOND DE PLAN : DROITS RESERVES A L'ETAT DU GRAND-DUCHÉ DE LUXEMBOURG-COPIE ET REPRODUCTION INTERDITES - PHOTOGRAPHIES AERIENNES 2010 / PLAN CADASTRAL NUMERISE PCF 028+058+086 DU 2018



LEGENDE

FOND DE PLAN	
PLAN CADASTRAL NUMERISE (PCF 028+058+086 DU 2018)	
	BATIMENT EXISTANT
	LIMITE PARCELLAIRE
	LIMITE DU TERRITOIRE COMMUNAL
	um Pläsch
	N° DU PARCELLE
INFORMATIONS COMPLEMENTAIRES BD-TOPO (A TITRE INDICATIF)	
	RIVIERE / ETANG / SURFACE HYDROGRAPHIQUE
	RUISSEAU / COURS D'EAU
PLAN D'AMENAGEMENT GENERAL (PAG)	
ZONES DE BASE	
Zones urbanisées ou destinées à être urbanisées	
	zone d'habitation 1
	zone d'habitation 2
Zones mixtes	
	zone mixte urbaine
	zone mixte villageoise
	zone mixte rurale
	Zone de bâtiments et équipements publics
Zones d'activités	
	zone d'activités économiques communale type 1
	zone d'activités économiques communale type 2
	zone d'activités économiques régionale
	Zone commerciale
Zones spéciales	
	zone spéciale-ASSA
	zone spéciale-SYNP
	Zone de gares ferroviaires et routières
Zones de sport et de loisirs	
	zone de sport et de loisirs - Camping
	zone de sport et de loisirs - Golf
	zone de sport et de loisirs - Jeunesse
	zone de sport et de loisirs - Jeux
	zone de sport et de loisirs - Sport
	zone de sport et de loisirs - Vacances
	zone de sport et de loisirs - Robbesscheier
	Zone de jardins familiaux
Zone verte	
	zone agricole
	zone forestière
	zone de parc public
	zone de verdure
	Délimitation de la zone verte
ZONES SUPERPOSEES	
	Zone soumise à un plan d'aménagement particulier "nouveau quartier"
	Zone d'aménagement différencié
	Zone d'urbanisation prioritaire
Zones de servitude "urbanisation"	
	zone de servitude "urbanisation" - Intégration paysagère
	zone de servitude "urbanisation" - Tampon
	zone de servitude "urbanisation" - non aedificandi
	zone de servitude "urbanisation" - Cours d'eau
	zone de servitude "urbanisation" - Art. 17
Zone de servitude "couloirs et espaces réservés"	
	couloir pour projets routiers ou ferroviaires
Secteurs et éléments protégés d'intérêt communal	
	secteur protégé de type "environnement construit"
	construction à conserver
	petit patrimoine à conserver
	alignement d'une construction existante à préserver
	garantir d'une construction existante à préserver
ZONES OU ESPACES DEFINIS EN EXECUTION DE DISPOSITIONS SPECIFIQUES RELATIVES	
à l'aménagement du territoire	
	station GSM selon PDS "Stations de base pour réseaux publics et communications mobiles"
à la protection de la nature et des ressources naturelles	
	à la protection des sites et monuments nationaux
	à la gestion de l'eau
Informations complémentaires à titre indicatif	
	Biotopes
	Mesures en rapport avec les "continuous ecological functions"
	Mesures compensatoires

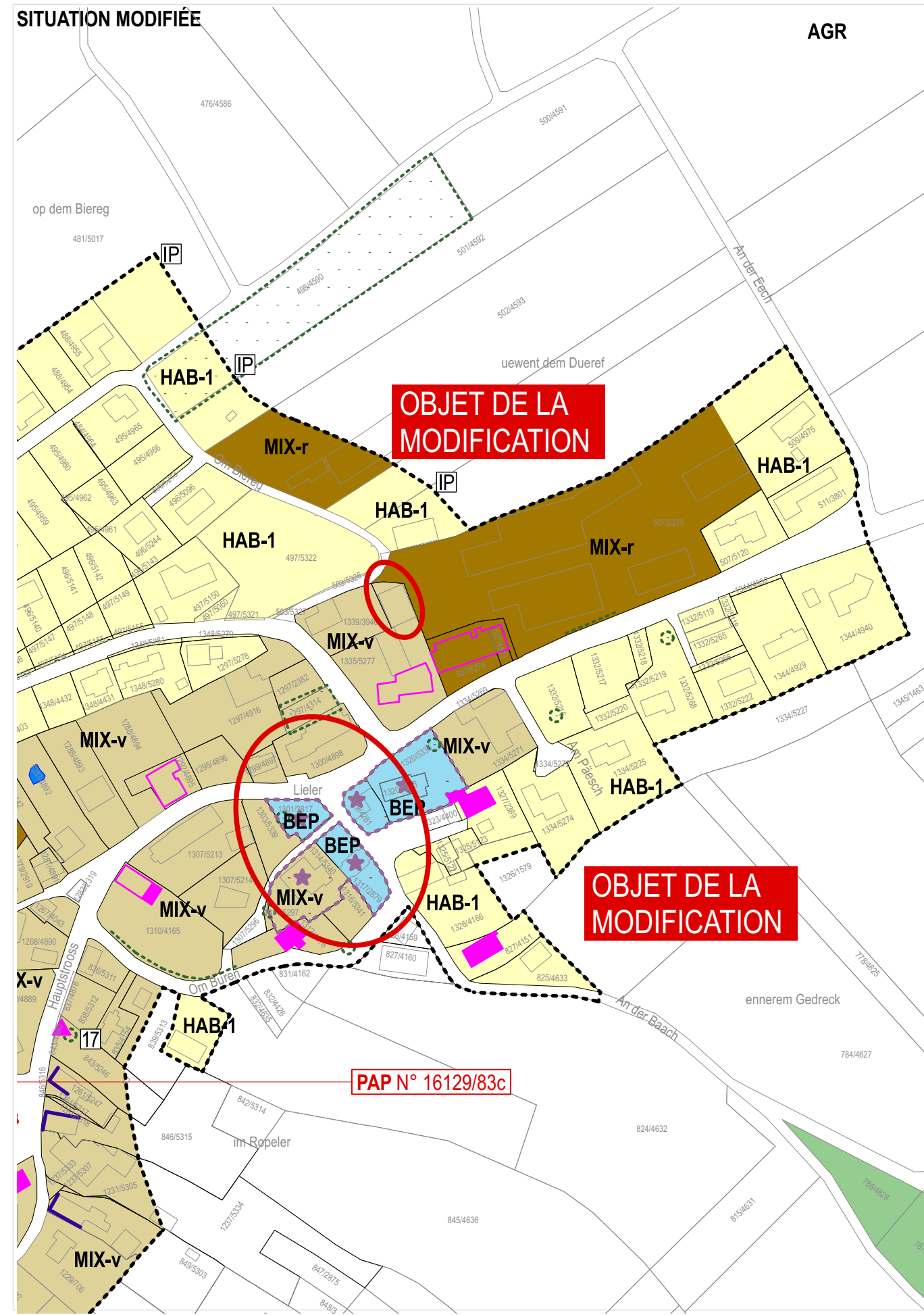
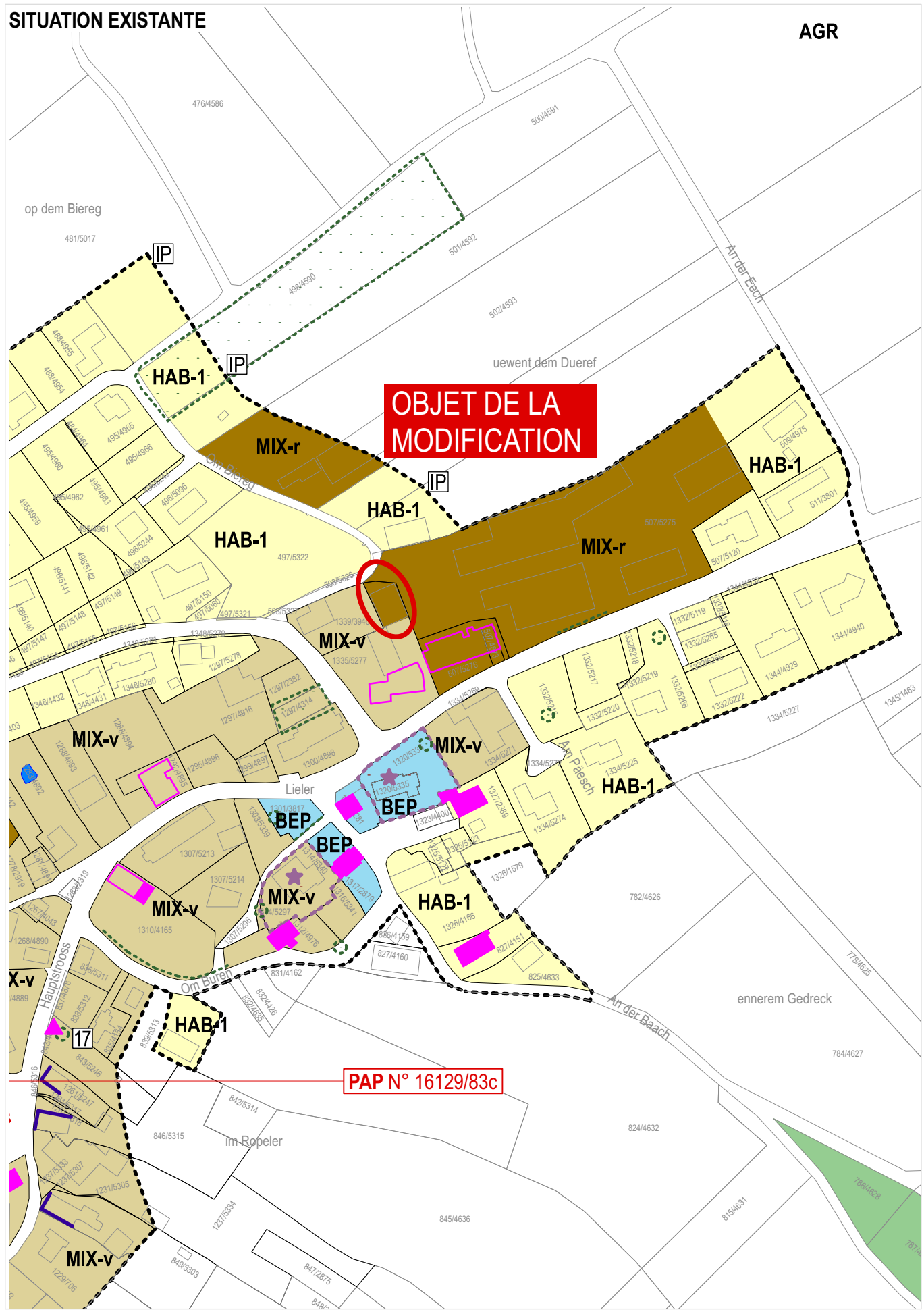
© ORIGINE FOND DE PLAN : DROITS RESERVES A L'ETAT DU GRAND-DUCHÉ DE LUXEMBOURG-COPIE ET REPRODUCTION INTERDITES - PHOTOGRAPHIES AERIENNES 2010 / PLAN CADASTRAL NUMERISE PCF 028+058+086 DU 2018



LEGENDE

FOND DE PLAN	
PLAN CADASTRAL NUMERISE (PCF 028+058+086 DU 2018)	
	BATIMENT EXISTANT
	LIMITE PARCELLAIRE
	LIMITE DU TERRITOIRE COMMUNAL
	TOPONYME
	N° DU PARCELLE
INFORMATIONS COMPLEMENTAIRES BD-TOPO (A TITRE INDICATIF)	
	RIVIERE / ETANG / SURFACE HYDROGRAPHIQUE
	RUISSEAU / COURS D'EAU
PLAN D'AMENAGEMENT GENERAL (PAG)	
ZONES DE BASE	
Zones urbanisées ou destinées à être urbanisées	
	zone d'habitation 1
	zone d'habitation 2
Zones mixtes	
	zone mixte urbaine
	zone mixte villageoise
	zone mixte rurale
	Zone de bâtiments et équipements publics
Zones d'activités	
	zone d'activités économiques communale type 1
	zone d'activités économiques communale type 2
	zone d'activités économiques régionale
	Zone commerciale
Zones spéciales	
	zone spéciale-ASSA
	zone spéciale-SYN-P
	Zone de gares ferroviaires et routières
Zones de sport et de loisirs	
	zone de sport et de loisirs - Camping
	zone de sport et de loisirs - Golf
	zone de sport et de loisirs - Jeunesse
	zone de sport et de loisirs - Jeux
	zone de sport et de loisirs - Sport
	zone de sport et de loisirs - Vacances
	zone de sport et de loisirs - Robbesscheier
	Zone de jardins familiaux
Zone verte	
	zone agricole
	zone forestière
	zone de parc public
	zone de verdure
	Délimitation de la zone verte
ZONES SUPERPOSEES	
	Zone soumise à un plan d'aménagement particulier "nouveau quartier"
	Zone d'aménagement différencié
	Zone d'urbanisation prioritaire
Zones de servitude "urbanisation"	
	zone de servitude "urbanisation" - Intégration paysagère
	zone de servitude "urbanisation" - Tampon
	zone de servitude "urbanisation" - non aedificandi
	zone de servitude "urbanisation" - Cours d'eau
	zone de servitude "urbanisation" - Art. 17
Zone de servitude "couloirs et espaces réservés"	
	couloir pour projets routiers ou ferroviaires
Secteurs et éléments protégés d'intérêt communal	
	secteur protégé de type "environnement construit"
	construction à conserver
	petit patrimoine à conserver
	alignement d'une construction existante à préserver
	garbit d'une construction existante à préserver
ZONES OU ESPACES DEFINIS EN EXECUTION DE DISPOSITIONS SPECIFIQUES RELATIVES	
	à l'aménagement du territoire
	station GSM selon PDS "Stations de base pour réseaux publics et communications mobiles"
	à la protection de la nature et des ressources naturelles
	à la protection des sites et monuments nationaux
	à la gestion de l'eau
Informations complémentaires à titre indicatif	
	Biotopes
	Mesures en rapport avec les "continuous ecological functions"
	Mesures compensatoires

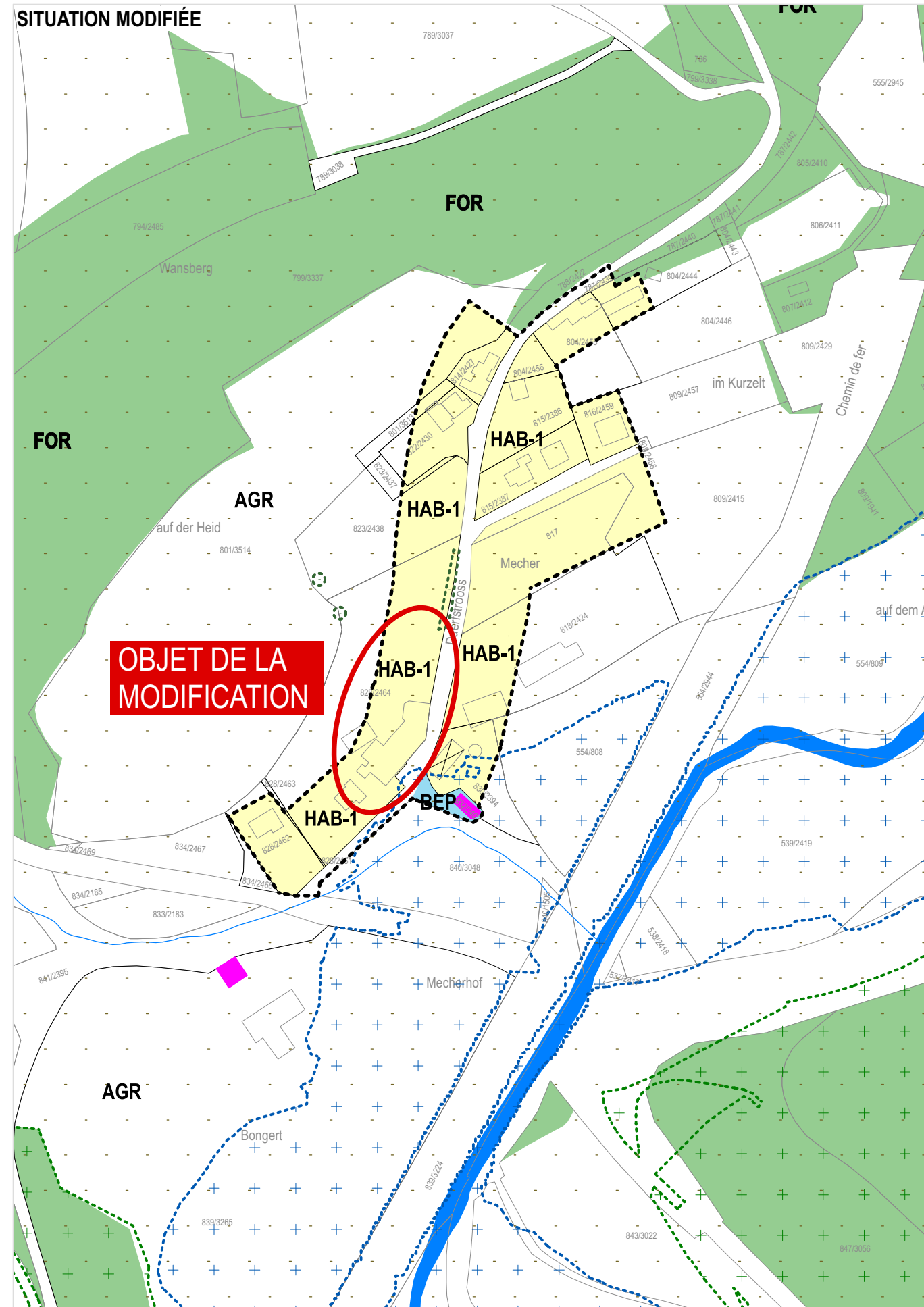
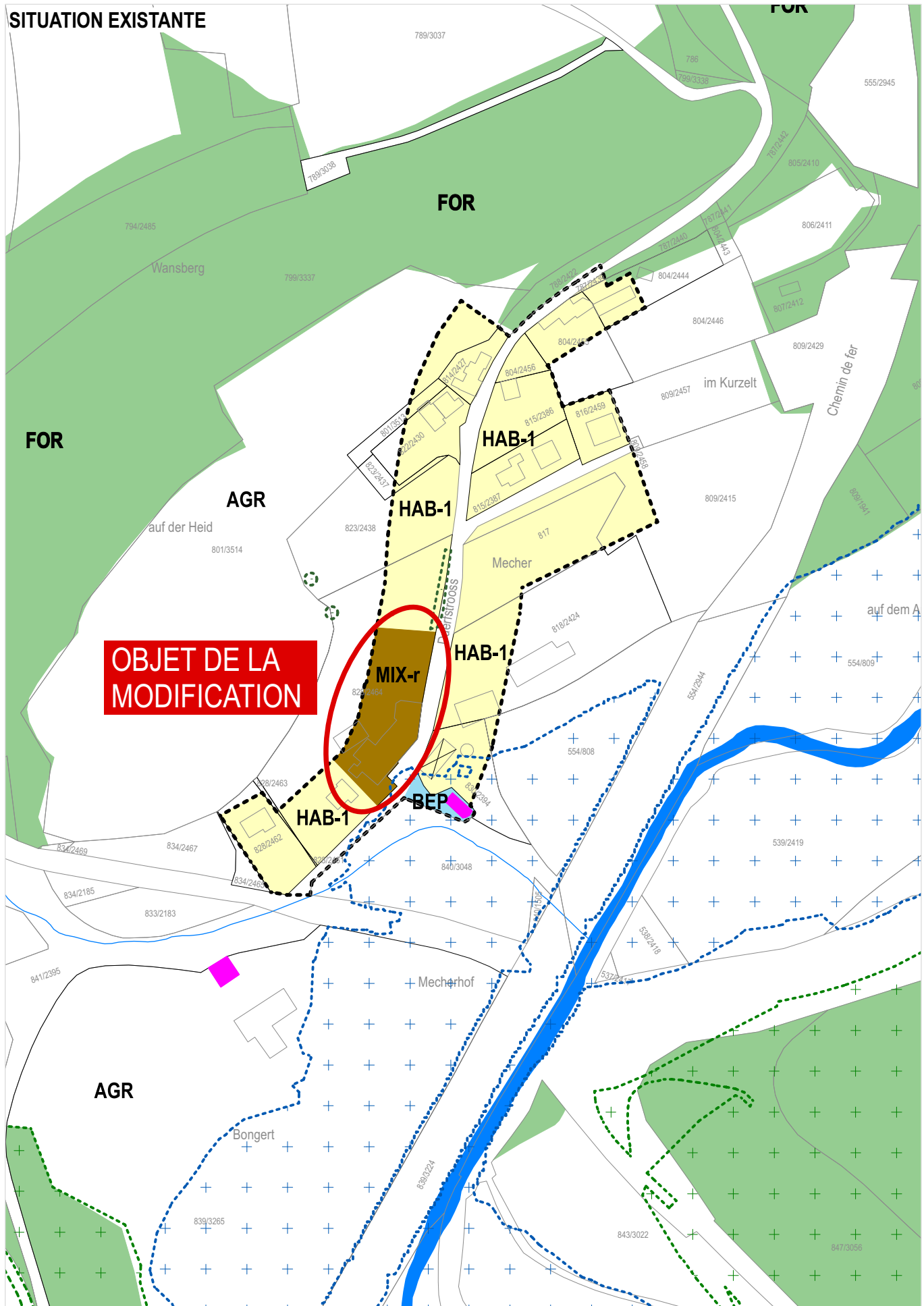
© ORIGINE FOND DE PLAN : DROITS RESERVES A L'ETAT DU GRAND-DUCHÉ DE LUXEMBOURG-COPIE ET REPRODUCTION INTERDITES - PHOTOGRAPHIES AERIENNES 2010 / PLAN CADASTRAL NUMERISE PCF 028+058+086 DU 2018



LEGENDE

FOND DE PLAN	
PLAN CADASTRAL NUMERISE (PCF 028+058+086 DU 2018)	
	BATIMENT EXISTANT
	LIMITE PARCELLAIRE
	LIMITE DU TERRITOIRE COMMUNAL
	TOPONYME
	N° DU PARCELLE
INFORMATIONS COMPLEMENTAIRES BD-TOPO (A TITRE INDICATIF)	
	RIVIERE / ETANG / SURFACE HYDROGRAPHIQUE
	RUISSEAU / COURS D'EAU
PLAN D'AMENAGEMENT GENERAL (PAG)	
ZONES DE BASE	
Zones urbanisées ou destinées à être urbanisées	
	zone d'habitation 1
	zone d'habitation 2
Zones mixtes	
	zone mixte urbaine
	zone mixte villageoise
	zone mixte rurale
	Zone de bâtiments et équipements publics
Zones d'activités	
	zone d'activités économiques communale type 1
	zone d'activités économiques communale type 2
	zone d'activités économiques régionale
	Zone commerciale
Zones spéciales	
	zone spéciale-ASSA
	zone spéciale-SYNP
	Zone de gares ferroviaires et routières
	Zone de sport et de loisirs
	zone de sport et de loisirs - Camping
	zone de sport et de loisirs - Golf
	zone de sport et de loisirs - Jeunesse
	zone de sport et de loisirs - Jeux
	zone de sport et de loisirs - Vacances
	zone de sport et de loisirs - Robbesscheir
	Zone de jardins familiaux
Zone verte	
	zone agricole
	zone forestière
	zone de parc public
	zone de verdure
	Delimitation de la zone verte
ZONES SUPERPOSEES	
	Zone soumise à un plan d'aménagement particulier "nouveau quartier"
	Zone d'aménagement différé
	Zone d'urbanisation prioritaire
Zones de servitude "urbanisation"	
	zone de servitude "urbanisation" - Intégration paysagère
	zone de servitude "urbanisation" - Tampon
	zone de servitude "urbanisation" - non aedificandi
	zone de servitude "urbanisation" - Cours d'eau
	zone de servitude "urbanisation" - Art. 17
Zone de servitude "couloirs et espaces réservés"	
	couloir pour projets routiers ou ferroviaires
Secteurs et éléments protégés d'intérêt communal	
	secteur protégé de type "environnement construit"
	construction à conserver
	petit patrimoine à conserver
	alignement d'une construction existante à préserver
	garanti d'une construction existante à préserver
ZONES OU ESPACES DEFINIS EN EXECUTION DE DISPOSITIONS SPECIFIQUES RELATIVES	
	à l'aménagement du territoire
	station GSM selon PDS "Stations de base pour réseaux publics et communications mobiles"
	à la protection de la nature et des ressources naturelles
	à la protection des sites et monuments nationaux
	à la gestion de l'eau
Informations complémentaires à titre indicatif	
	Biotopes
	Mesures en rapport avec les "continuous ecological functions"
	Mesures compensatoires

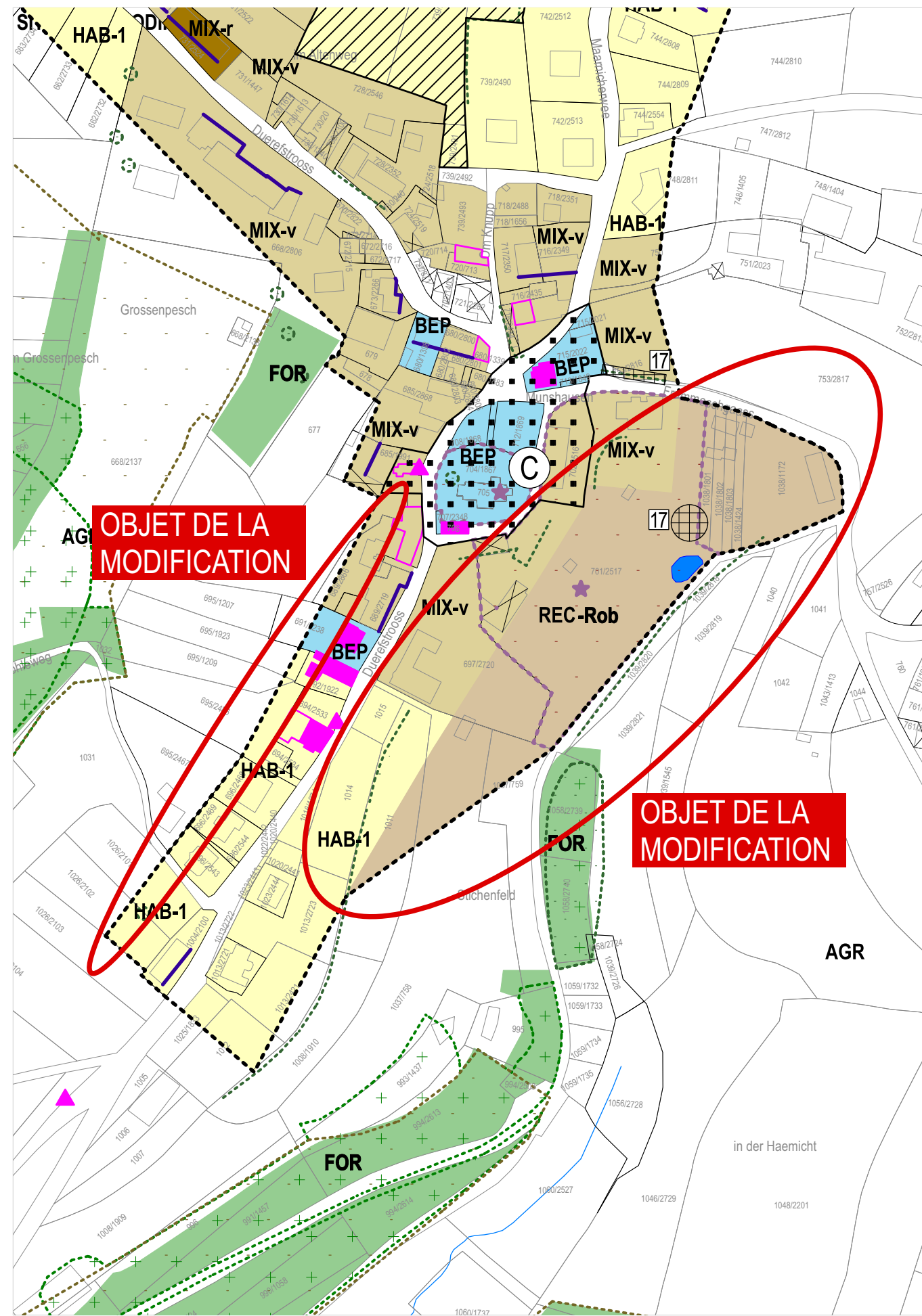
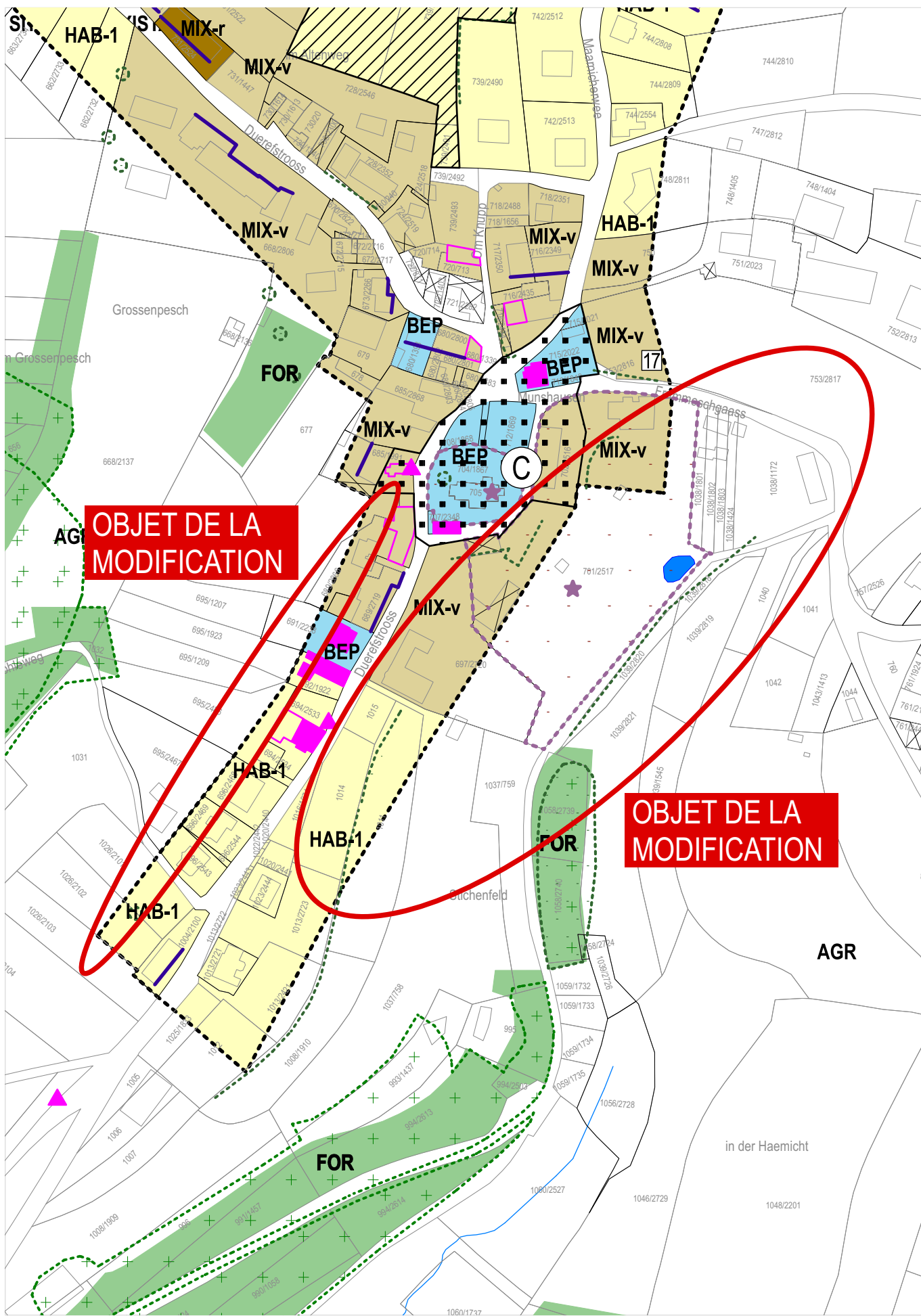
© ORIGINE FOND DE PLAN : DROITS RESERVES A L'ETAT DU GRAND-DUCHÉ DE LUXEMBOURG-COPIE ET REPRODUCTION INTERDITES - PHOTOGRAPHIES AERIENNES 2010 / PLAN CADASTRAL NUMERISE PCF 028+058+086 DU 2018



LEGENDE

FOND DE PLAN	
	BATIMENT EXISTANT
	LIMITE PARCELLAIRE
	LIMITE DU TERRITOIRE COMMUNAL
	TOPONYME
	N° DU PARCELLE
INFORMATIONS COMPLEMENTAIRES BD-TOPO (A TITRE INDICATIF)	
	RIVIERE / ETANG / SURFACE HYDROGRAPHIQUE
	RUISSEAU / COURS D'EAU
PLAN D'AMENAGEMENT GENERAL (PAG)	
ZONES DE BASE	
Zones urbanisées ou destinées à être urbanisées	
	HAB-1 zone d'habitation 1
	HAB-2 zone d'habitation 2
Zones mixtes	
	MIX-u zone mixte urbaine
	MIX-v zone mixte villageoise
	MIX-r zone mixte rurale
	BEP Zone de bâtiments et équipements publics
Zones d'activités	
	ECO-1 zone d'activités économiques communale type 1
	ECO-2 zone d'activités économiques communale type 2
	ECO-r zone d'activités économiques régionale
	COM Zone commerciale
Zones spéciales	
	ASSA zone spéciale-ASSA
	SYN-P zone spéciale-SYNP
	GARE Zone de gares ferroviaires et routières
	ZONE-SPORT zone de sport et de loisirs - Camping
	ZONE-SPORT-GOLF zone de sport et de loisirs - Golf
	ZONE-SPORT-JEUNESSE zone de sport et de loisirs - Jeunesse
	ZONE-SPORT-JEU zone de sport et de loisirs - Jeux
	ZONE-SPORT-SPORT zone de sport et de loisirs - Sport
	ZONE-SPORT-VACANCES zone de sport et de loisirs - Vacances
	ZONE-SPORT-ROBESSCHEUR zone de sport et de loisirs - Robbesscheur
	JAR Zone de jardins familiaux
Zone verte	
	AGR zone agricole
	FOR zone forestière
	PARC zone de parc public
	VERD zone de verdure
	--- Délimitation de la zone verte
ZONES SUPERPOSEES	
	Zone soumise à un plan d'aménagement particulier "nouveau quartier"
	Zone d'aménagement différé
	Zone d'urbanisation prioritaire
Zones de servitude "urbanisation"	
	zone de servitude "urbanisation" - Intégration paysagère
	zone de servitude "urbanisation" - Tampon
	zone de servitude "urbanisation" - non aedificandi
	zone de servitude "urbanisation" - Cours d'eau
	zone de servitude "urbanisation" - Art. 17
Zone de servitude "couloirs et espaces réservés"	
	couloir pour projets routiers ou ferroviaires
Secteurs et éléments protégés d'intérêt communal	
	secteur protégé de type "environnement construit"
	construction à conserver
	petit patrimoine à conserver
	alignement d'une construction existante à préserver
	garbit d'une construction existante à préserver
ZONES OU ESPACES DEFINIS EN EXECUTION DE DISPOSITIONS SPECIFIQUES RELATIVES	
	à l'aménagement du territoire
	station GSM selon PDS "Stations de base pour réseaux publics et communications mobiles"
	à la protection de la nature et des ressources naturelles
	à la protection des sites et monuments nationaux
	à la gestion de l'eau
Informations complémentaires à titre indicatif	
	Biotope
	Mesures en rapport avec les "continuous ecological functions" (CEFs) - mesures compensatoires
	Mesures compensatoires

© ORIGINE FOND DE PLAN : DROITS RÉSERVÉS À L'ÉTAT DU GRAND-DUCHÉ DE LUXEMBOURG-COPIE ET REPRODUCTION INTERDITES - PHOTOGRAPHIES AÉRIENNES 2010 / PLAN CADASTRAL NUMÉRISÉ PCF 028+058+086 DU 2018



LEGENDE

FOND DE PLAN	
PLAN CADASTRAL NUMÉRISÉ (PCF 028+058+086 DU 2018)	
	BATIMENT EXISTANT
	LIMITE PARCELLAIRE
	LIMITE DU TERRITOIRE COMMUNAL
	TOPONYME
	N° DU PARCELLE
INFORMATIONS COMPLÉMENTAIRES BD-TOPO (A TITRE INDICATIF)	
	RIVIERE / ETANG / SURFACE HYDROGRAPHIQUE
	RUISSEAU / COURS D'EAU
PLAN D'AMÉNAGEMENT GÉNÉRAL (PAG)	
ZONES DE BASE	
Zones urbanisées ou destinées à être urbanisées	
	HAB-1 zone d'habitation 1
	HAB-2 zone d'habitation 2
Zones mixtes	
	MIX-v zone mixte urbaine
	MIX-r zone mixte villageoise
	MIX-r zone mixte rurale
	BEP Zone de bâtiments et équipements publics
Zones d'activités	
	ECO-1 zone d'activités économiques communale type 1
	ECO-2 zone d'activités économiques communale type 2
	ECO-3 zone d'activités économiques régionale
	COC Zone commerciale
Zones spéciales	
	ASSA zone spéciale-ASSA
	SYP zone spéciale-SYP
	ZONE FER Zone de gares ferroviaires et routières
	ZONE SPO Zone de sport et de loisirs
	ZONE SPO-C zone de sport et de loisirs - Camping
	ZONE SPO-G zone de sport et de loisirs - Golf
	ZONE SPO-J zone de sport et de loisirs - Jeunesse
	ZONE SPO-S zone de sport et de loisirs - Sport
	ZONE SPO-V zone de sport et de loisirs - Vacances
	ZONE SPO-R zone de sport et de loisirs - Robbesscheier
	ZONE JAR Zone de jardins familiaux
Zone verte	
	AGR zone agricole
	FOR zone forestière
	PPARC zone de parc public
	VER zone de verdure
	--- Délimitation de la zone verte
ZONES SUPERPOSEES	
	Zone soumise à un plan d'aménagement particulier "nouveau quartier"
	Zone d'aménagement différé
	Zone d'urbanisation prioritaire
Zones de servitude "urbanisation"	
	zone de servitude "urbanisation" - Intégration paysagère
	zone de servitude "urbanisation" - Tampon
	zone de servitude "urbanisation" - non aedificandi
	zone de servitude "urbanisation" - Cours d'eau
	zone de servitude "urbanisation" - Art. 17
Zone de servitude "couloirs et espaces réservés"	
	couloir pour projets routiers ou ferroviaires
Secteurs et éléments protégés d'intérêt communal	
	secteur protégé de type "environnement construit"
	construction à conserver
	petit patrimoine à conserver
	alignement d'une construction existante à préserver
	gabarit d'une construction existante à préserver
ZONES OU ESPACES DÉFINIS EN EXECUTION DE DISPOSITIONS SPECIFIQUES RELATIVES	
	à l'aménagement du territoire
	station GSM selon PDS "Stations de base pour réseaux publics et communications mobiles"
	à la protection de la nature et des ressources naturelles
	à la protection des sites et monuments nationaux
	à la gestion de l'eau
Informations complémentaires à titre indicatif	
	Biotope
	Mesures en rapport avec les "continuous ecological functions"
	Mesures compensatoires